

**INFORME DE MONITOREO DE MEDIOS\***

Fecha: 07/05/2024

Semananº19

Coordinación de Vigilancia Epidemiológica

\*Vigilancia basada en eventos de interés epidemiológico mediante el monitoreo de medios abiertos de comunicación locales y nacionales.

**Reporte de eventos:**

Amenaza	Tema	Medio	Fecha	Resumen	Liga	Prioridad	Verificación
Incendio	Urge atender incendio en Huautla	El Sol de Cuernavaca	06 mayo 2024	El ayudante municipal de Tilzapotla, David Delgado Hernández, hizo un llamado urgente a las autoridades para que apoyen con helicópteros para <u>combatir el incendio registrado en el Cerro Frio</u> que actualmente afecta a varias hectáreas de la reserva de la <u>Biósfera de la Sierra de Huautla</u> ; de lo contrario, dijo, se verán en la necesidad de bloquear la carretera.	<a href="https://www.elsoldecuernavaca.com.mx/policia/urgente-atender-incendio-en-puente-de-ixtla-amagan-con-bloquear-carreteras-11874835.html">https://www.elsoldecuernavaca.com.mx/policia/urgente-atender-incendio-en-puente-de-ixtla-amagan-con-bloquear-carreteras-11874835.html</a>	Bajo	Ratificado
Incendio	Persiste incendio en mina Tezontepec	El Sol de Cuernavaca	06 mayo 2024	Persisten las <u>fumarolas</u> en el <u>incendio subterráneo de la mina de Tezontepec</u> , denunciaron vecinos afectados por este hecho. A pesar de recibir el <u>Bono Verde</u> , el <u>Ayuntamiento de Jiutepec</u> no trabaja en remediar los daños, enfatizaron.	<a href="https://www.elsoldecuernavaca.com.mx/policia/persisten-fumarolas-en-incendio-subterraneo-de-tezontepec-11873978.html">https://www.elsoldecuernavaca.com.mx/policia/persisten-fumarolas-en-incendio-subterraneo-de-tezontepec-11873978.html</a>	Bajo	Ratificado
Social	Paro de labores de personal sindicalizado de vectores	El Sol de Cuernavaca	06 mayo 2024	Luego de que personal de vectores realizaran un paro de labores intermitente, los <u>Servicios de Salud de Morelos (SSM)</u> informaron que el 07 de mayo <u>pagarán el gasto de caminos</u> de trabajadores <u>sindicalizados</u> .	<a href="https://www.elsoldecuernavaca.com.mx/lo-cal/servicios-de-salud-pagara-gasto-de-caminos-a-personal-sindicalizado-11874998.html">https://www.elsoldecuernavaca.com.mx/lo-cal/servicios-de-salud-pagara-gasto-de-caminos-a-personal-sindicalizado-11874998.html</a>	Bajo	Ratificado
Biológico	Regulación de basura en Cuernavaca	Diario de Morelos	07 mayo 2024	De nueva cuenta el Centro Histórico de Cuernavaca amaneció siendo un basurero, pues diversos montículos de basura estuvieron esparcidos en las calles y en banquetas de la ciudad este inicio de semana, generando muy mal aspecto para los visitantes.	<a href="https://www.diariodemorelos.com/noticias/amanece-cuernavaca-luciendo-como-un-basurero">https://www.diariodemorelos.com/noticias/amanece-cuernavaca-luciendo-como-un-basurero</a>	Bajo	Ratificado
Incendio	Control de incendio forestal en Tilzapotla	La Unión	07 mayo 2024	El Equipo Estatal de Manejo de Incidentes (EEMI) de Incendios Forestales, integrado por la Secretaría de Desarrollo Sustentable (SDS), Comisión Nacional Forestal (Conafor), Coordinación Estatal de Protección Civil Morelos (CEPCM), Comisión Nacional de Áreas Naturales Protegidas (Conanp) y la Secretaría de Medio Ambiente y Recursos Naturales (Semarnat), informó que a primera hora de este lunes se reanudaron los trabajos de combate del incendio forestal en "El Zapote", localizado en Tilzapotla, en Puente de Ixtla, del cual se mantiene un avance del 50 por ciento de control y 30 por ciento de liquidación.	<a href="https://www.launion.com.mx/morelos/avances/noticias/249518-50-de-control-y-30-de-liquidacion-en-incendio-forestal-en-el-zapote-en-tilzapotla.html">https://www.launion.com.mx/morelos/avances/noticias/249518-50-de-control-y-30-de-liquidacion-en-incendio-forestal-en-el-zapote-en-tilzapotla.html</a>	Bajo	Ratificado
Volcánico	Monitoreo volcánico	La Unión	07 mayo 2024	La Coordinación Estatal de Protección Civil Morelos (CEPCM) informó que de acuerdo con el monitoreo del volcán Popocatepetl mantenido en las últimas 24 horas por el Centro Nacional de Prevención de Desastres (Cenapred), se detectaron 91 exhalaciones de baja intensidad, acompañadas de vapor de agua, otros gases volcánicos y, en ocasiones, ligeras cantidades de ceniza.	<a href="https://www.launion.com.mx/morelos/avances/noticias/249513-registra-volcan-popocatepetl-91-exhalaciones-se-mantiene-semaforo-amarillo-fase-2.html">https://www.launion.com.mx/morelos/avances/noticias/249513-registra-volcan-popocatepetl-91-exhalaciones-se-mantiene-semaforo-amarillo-fase-2.html</a>	Bajo	Ratificado
Cambio climático	Efectos de cambio climático	La Jornada	07 mayo 2024	Son innegables las altas temperaturas y la sequía, la mayoría de los pozos y manantiales en Cuernavaca se encuentran por debajo de la capacidad esperada, lo que ha repercutido en la reducción de la disponibilidad del agua y ajuste de tandeos en diferentes colonias de la ciudad. Ante la sequía generalizada, la Comisión Estatal del Agua prevé que el agua que hay en las presas no será suficiente para completar el actual ciclo agrícola.	<a href="https://www.lajornadamorelos.mx/opinion/el-cambio-climatico-en-morelos-y-aquella-peligrosa-costumbre-de-sembrar-vientos-para-cosechar-tempestades/">https://www.lajornadamorelos.mx/opinion/el-cambio-climatico-en-morelos-y-aquella-peligrosa-costumbre-de-sembrar-vientos-para-cosechar-tempestades/</a>	Bajo	Ratificado



<http://ssm.gob.mx>



Servicios de Salud Morelos



@MorelosSalud

Callejón Borda N°3 Col. Centro C.P. 62000  
Teléfono (777) 312 62 31 / 314 33 36 ext. 222

**Calle Gómez Azcárate No. 205, Col. Lomas de la Selva  
C.P. 62270, Cuernavaca, Morelos. Tel.: 777 102 25 56**

Amenaza	Tema	Medio	Fecha	Resumen	Liga	Prioridad	Verificación
Biológico	Día mundial del ASMA	La crónica	07 mayo 2024	En el marco del Día Mundial del Asma, que se conmemora el primer martes del mes de mayo, el Hospital del Niño Morelense (HNM) señaló que esta condición no es una limitante para que niñas, niños y adolescentes que lo padecen se desenvuelvan en todas sus actividades.	<a href="https://lacronicademorelos.com/hospital-nacional-de-ninos-destaca-que-ninos-con-asma-pueden-llevar-una-vida-plena/">https://lacronicademorelos.com/hospital-nacional-de-ninos-destaca-que-ninos-con-asma-pueden-llevar-una-vida-plena/</a>	Bajo	Ratificado
Altas temperaturas	Afectaciones por altas temperaturas	La Jornada	06 mayo 2024	Según datos publicados por la CONAFOR, el 2023 superó por primera vez en la historia el millón de hectáreas afectadas por los incendios forestales. La sequía prolongada que vivimos en México desde hace varios años va generando las condiciones propicias para la ignición y propagación de incendios. El 2024 podría ser el año más cálido de la historia, por lo que se corre el riesgo de alcanzar o incluso superar esa cifra récord.	<a href="https://www.lajornadamorelos.mx/opinion/agua-para-todos-15/">https://www.lajornadamorelos.mx/opinion/agua-para-todos-15/</a>	Bajo	Ratificado
Biológico	Casos acumulados Covid-19	La Crónica	06 mayo 2024	La Secretaría de Salud informó que, al corte de la semana epidemiológica 18, Morelos reporta 1,399 personas estudiadas de manera acumulada; 84 casos positivos de COVID-19; 0 casos activos y 5 defunciones.	<a href="https://lacronicademorelos.com/la-situacion-actual-del-coronavirus-covid-19-en-morelos-4/">https://lacronicademorelos.com/la-situacion-actual-del-coronavirus-covid-19-en-morelos-4/</a>	Bajo	Ratificado
Social	Fracaso de mega farmacia	El Universal	06 mayo 2024	Éstas recetas surtidas por el <b>Centro Federal de Almacenamiento y Distribución de Insumos para la Salud (Cefedis)</b> , nombre oficial de la Megafarmacia, representan apenas <b>2.7 recetas diarias en promedio</b> , del 29 de diciembre de 2023 al 29 de abril de 2024.	<a href="https://www.eluniversosal.com.mx/nacion/megafarmacia-de-amlo-fracasa-en-su-cometido/">https://www.eluniversosal.com.mx/nacion/megafarmacia-de-amlo-fracasa-en-su-cometido/</a>	Bajo	Ratificado



<http://ssm.gob.mx>



Servicios de Salud Morelos



@MorelosSalud

Callejón Borda N°3 Col. Centro C.P. 62000  
Teléfono (777) 312 62 31 / 314 33 36 ext. 222

**Calle Gómez Azcárate No. 205, Col. Lomas de la Selva  
C.P. 62270, Cuernavaca, Morelos. Tel.: 777 102 25 56**

## INFORME DE RIESGOS METEOROLÓGICOS

Fecha: 07/05/2024

Semanas N°19

Coordinación de Vigilancia Epidemiológica

Fuente: Servicio Meteorológico Nacional de México, CONAGUA. <https://proteccioncivil.morelos.gob.mx/>

### LLUVIAS PUNTUALES FUERTES EN TLAXCALA, PUEBLA Y VERACRUZ

Para este martes, la **circulación anticiclónica en niveles medios de la atmósfera** mantendrá la **segunda onda de calor de la temporada** sobre la República Mexicana, con temperaturas superiores a los 45 °C en zonas de Tamaulipas, San Luis Potosí, Veracruz, Michoacán, Guerrero, Oaxaca, Chiapas, Tabasco, Campeche y Yucatán. Mientras que, la interacción entre una **línea seca** sobre el noreste de México, y el flujo de la **corriente en chorro subtropical**, generarán rachas de viento de 60 a 80 km/h con tolvaneras en Chihuahua y Durango; y con posible formación de **torbellinos** en Coahuila; de igual forma, mantendrá rachas de viento de 40 a 60 km/h en el noroeste, norte y noreste del país. Por otra parte, **canales de baja presión** en el oriente de México y sobre la Península de Yucatán respectivamente, propiciarán lluvias y chubascos vespertinos, descargas eléctricas y posible caída de granizo en zonas del noreste, centro, oriente y sureste del territorio mexicano, así como lluvias puntuales fuertes en Tlaxcala, Puebla y Veracruz.

**Las lluvias fuertes podrían acompañarse con descargas eléctricas y caída de granizo, así como generar encharcamientos, inundaciones y deslaves.**

Viento con rachas de 40 a 60 km/h: Ciudad de México, **Morelos**, Chiapas y Oaxaca.

#### Lluvias aisladas (0.1 a 5 mm):

Tamaulipas, Querétaro, Hidalgo, **Morelos** y Guerrero.

#### Temperaturas Máximas de 40-45 °C:

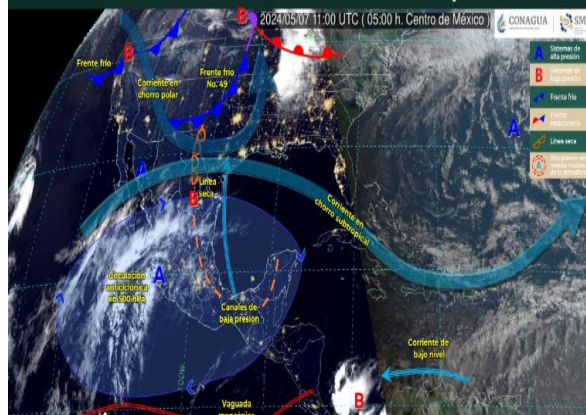
Puebla (norte), **Morelos** y Yucatán.

#### Pronóstico en región Mesa Central:

Cielo medio nublado a nublado durante el día, con lluvias puntuales fuertes en Tlaxcala y Puebla; Intervalos de chubascos en Hidalgo y **lluvias aisladas en Morelos**. Ambiente vespertino cálido a caluroso en Tlaxcala, muy caluroso en Guanajuato y **extremadamente caluroso** en Querétaro (norte), Hidalgo (norte), Puebla (norte) y **Morelos**. Viento de dirección variable de 10 a 25 km/h con rachas de 40 a 60 km/h y posibles tolvaneras en Guanajuato.

#### SISTEMAS METEOROLÓGICOS ACTUALES

No. 255 del 07 de mayo de 2024 / 06:00 horas



#### Recomendaciones de Protección Civil

##### TEMPERATURAS ALTAS:

- Extremar precaución ante temperaturas altas, dar especial atención a **personas enfermas y de la tercera edad, niños e indigentes**.
- Mantenerse fresco e hidratado, tomar **abundantes líquidos**.
- No exponerse por **tiempos prolongados a los rayos solares** para evitar insolación y golpes de calor.
- Utilizar **ropa y calzado ligero para esta temporada**, de preferencia en colores claros, para evitar que aumente la temperatura corporal e incluso se presente un "golpe de calor".
- Mantener informada a la población.**

#### Nivel de riesgo alto

**Existe riesgo meteorológico para la población en general, en especial población de alta vulnerabilidad, pudiendo generar deshidratación, golpes de calor, insolación o quemaduras por efectos de radiación solar.**



<http://ssm.gob.mx>



Servicios de Salud Morelos



@MorelosSalud

Callejón Borda N°3 Col. Centro C.P. 62000  
Teléfono (777) 312 62 31 / 314 33 36 ext. 222

**Calle Gómez Azcárate No. 205, Col. Lomas de la Selva  
C.P. 62270, Cuernavaca, Morelos. Tel.: 777 102 25 56**

## INFORME DE MONITOREO VOLCÁNICO Y SISMOLÓGICO


Fecha: 07/05/2024

Semanan°19

Coordinación de Vigilancia Epidemiológica

**Fuente:** Servicio Sismológico Nacional, UNAM. / Centro nacional de Prevención de Desastres (CENAPRED)-SEGOB, SENEAM-SCT y NOAA.

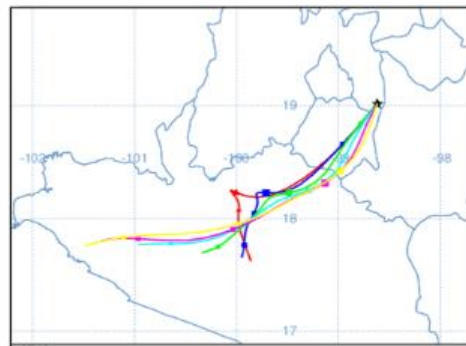
En las últimas 24 horas, mediante los sistemas de **monitoreo del volcán Popocatepetl**, se detectaron **91 exhalaciones**, acompañadas de vapor de agua, gases volcánicos y ligeras cantidades de ceniza. Adicionalmente se identificaron **133 minutos de tremor** de alta frecuencia de muy baja amplitud que en total sumaron 2.21 horas. Durante la mañana y **al momento de este reporte se observa una emisión continua de vapor de agua y gases volcánicos, con dispersión hacia el sur-suroeste (SSO).**

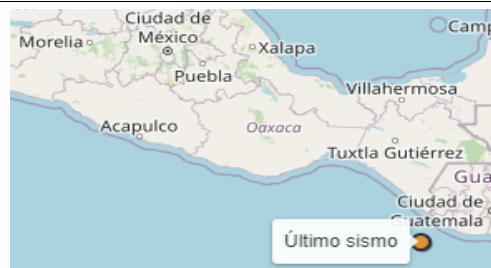
NIVEL DE ALERTA		AMARILLO-FASE 2	RECOMENDACIONES PARA LA FASE AMARILLO FASE 2
		<p><b>El volcán presenta incremento en su actividad, con explosiones esporádicas:</b></p> <ul style="list-style-type: none"> <li>Pluma continúa de vapor de agua y gas.</li> <li>Caída de ceniza leves a moderadas en poblaciones cercanas.</li> <li>Lanzamiento de fragmentos incandescentes y posibilidad de flujos piroclásticos de corto alcance asociado a las explosiones.</li> <li>Crecimiento y destrucción de domos de lava.</li> <li>Flujos de lodo o escombros de corto alcance.</li> </ul>	<ol style="list-style-type: none"> <li>Continuar con el <b>radio de seguridad de 12 km</b>, por lo que la <b>permanencia</b> en esa área <b>no está permitida</b>.</li> <li>Controlar el tránsito entre Santiago Xalitintla y San Pedro Nexapa, vía Paso de Cortés.</li> <li>A las autoridades de <b>Protección Civil</b>, <b>mantener sus procedimientos preventivos</b>, de acuerdo con sus planes operativos.</li> <li>A la <b>población</b> se le recomienda <b>eleva la atención a los avisos de las autoridades de su localidad</b> y se exhorta a no acercarse al volcán, y mucho menos al cráter.</li> <li><b>Mantenerse fuera de cañadas ante posibles flujos de lodo</b>, principalmente en temporada de lluvias.</li> </ol>

### PRONOSTICO DE CAIDA DE CENIZA

En caso de una exhalación de ceniza volcánica, el pronóstico de trayectoria hacia el **sur-suroeste** (simulando exhalación cada hora en las próximas 6 horas), a su paso por la zona oeste y suroeste del estado de Puebla; **zona noreste, este, sureste y sur del estado de Morelos** y zona nor-noreste y centro-norte de estado de Guerrero, para las **primeras 12 horas de pronóstico** (de las 09:00 a las 21:00 hora local). Posteriormente, para las **últimas 12 horas de pronóstico** (de las 21:00 a las 09:00 hora local del día siguiente), las trayectorias continuarían sobre la zona centro-norte, centro y oeste del estado de Guerrero.

**SIN REPORTE DE POBLACION AFECTADA POR CAIDA DE CENIZA PARA EL ESTADO**



SISMOS	<p>Se registró sismo de magnitud de <b>4.0 grados</b> Richter, a las 07:31:47 hrs con localización del epicentro a 115 km al suroeste de CD Hidalgo, Chiapas.</p> <p><b>NO PERCIBIDO EN EL ESTADO DE MORELOS.</b></p>	
	<p><b>REPORTE DE DAÑOS A LA POBLACION</b></p> <div><p><b>PROTECCIÓN CIVIL</b></p><p>Sin reporte de daños a la población ni a la infraestructura en salud.</p></div>	



<http://ssm.gob.mx>



Servicios de Salud Morelos



@MorelosSalud

Callejón Borda N°3 Col. Centro C.P. 62000  
Teléfono (777) 312 62 31 / 314 33 36 ext. 222

**Calle Gómez Azcárate No. 205, Col. Lomas de la Selva  
C.P. 62270, Cuernavaca, Morelos. Tel.: 777 102 25 56**




**INFORME DE MONITOREO DE TEMPERATURAS Y CALIDAD DEL AIRE**

Fecha: 07/05/2024

Semana N°19

Coordinación de Vigilancia Epidemiológica

Fuente: Comisión Estatal de Agua (CEAGUA)



**PRONOSTICO DE TEMPERATURAS POR MUNICIPIO**

Municipio	Min.	Max.	Municipio	Min.	Max.
Amacuzac	18°	41°	Tepalcingo	21°	38°
Cuautla	20°	36°	Ayala	20°	39°
Jiutepec	20°	37°	Huitzilac	09°	25°
Temixco	18°	38°	Tepoztlán	17°	36°
Tlaltizapan	20°	40°	Zacualpan	16°	35°
Axochiapan	21°	39°	Tlalquitenango	21°	43°
Cuernavaca	18°	37°	Puente de Ixtla	21°	41°
Jojutla	21°	41°			

**TEMPERATURAS MÁXIMAS Y MÍNIMAS, ULTIMAS 24 HRS**

**Mínimas**

Huitzilac	09° 25°
Tetela del Volcán	16° 30°
Totolapan	15° 32°
Ocuituco	17° 32°

**Máximas**

Tlalquitenango	21° 43°
Jojutla	21° 41°
Axochiapan	21° 39°
Zacatepec	22° 41°



**CALIDAD DEL AIRE**

ÍNDICE AIRE Y SALUD	NIVEL DE RIESGO ASOCIADO	RECOMENDACIONES	
		GRUPOS SENSIBLES	PARA TODA LA POBLACIÓN
<p>Estación de Monitoreo Cuernavaca Centro, Morelos</p> <p><b>78</b> <b>Moderado</b> Updated on Tuesday 10:00 temperature: 28°C</p> <p>current past 2 days</p> <p>PM2.5 AQI 78 42 163</p> <p>PM10 AQI 60 24 109</p>	<p><b>Moderado</b></p> <p>Las personas sensibles pueden experimentar síntomas respiratorios (asmáticos), posible agravamiento de enfermedad pulmonar y cardiaca en personas con enfermedad cardiopulmonar y adultos mayores.</p>	<p>Considera reducir las actividades físicas vigorosas al aire libre.</p>	<p>Disfruta las actividades al aire libre.</p>



<http://ssm.gob.mx>



Servicios de Salud Morelos



@MorelosSalud

Callejón Borda N°3 Col. Centro C.P. 62000  
Teléfono (777) 312 62 31 / 314 33 36 ext. 222

Calle Gómez Azcárate No. 205, Col. Lomas de la Selva  
C.P. 62270, Cuernavaca, Morelos. Tel.: 777 102 25 56

## INFORME DE MONITOREO EPIDEMIOLÓGICO

Fecha: 07/05/2024

Semanan°19

Coordinación de Vigilancia Epidemiológica

**Fuente:** Jurisdicciones Sanitarias del estado de Morelos.

### JURISDICCION SANITARIA I:

AL MOMENTO DE ESTE REPORTE Y COMO PARTE DEL SEGUIMIENTO A LOS CASOS DE IMPORTANCIA EPIDEMIOLOGICA LA UIES ESTATAL **NO HA RECIBIDO INFORME DE EVENTOS EXTRAORDINARIOS DE NOTIFICACION INMEDIATA** POR PARTE DE LA JURISDICCION SANITARIA DE:

- **TEMPERATURAS NATURALES EXTREMAS**
- **CASOS SOSPECHOSOS DE SARAMPION**

### JURISDICCION SANITARIA II:

AL MOMENTO DE ESTE REPORTE Y COMO PARTE DEL SEGUIMIENTO A LOS CASOS DE IMPORTANCIA EPIDEMIOLOGICA LA UIES ESTATAL **NO HA RECIBIDO INFORME DE EVENTOS EXTRAORDINARIOS DE NOTIFICACION INMEDIATA** POR PARTE DE LA JURISDICCION SANITARIA DE:

- **TEMPERATURAS NATURALES EXTREMAS**
- **CASOS SOSPECHOSOS DE SARAMPION**

### JURISDICCION SANITARIA III:

AL MOMENTO DE ESTE REPORTE Y COMO PARTE DEL SEGUIMIENTO A LOS CASOS DE IMPORTANCIA EPIDEMIOLOGICA LA UIES ESTATAL **NO HA RECIBIDO INFORME DE EVENTOS EXTRAORDINARIOS DE NOTIFICACION INMEDIATA** POR PARTE DE LA JURISDICCION SANITARIA DE:

- **TEMPERATURAS NATURALES EXTREMAS**
- **CASOS SOSPECHOSOS DE SARAMPION**

## PROTECCION ANTE CAIDA DE CENIZA VOLCANICA

### Medidas preventivas ante caída de ceniza volcánica.

- No realices actividades al aire libre y si es posible no salgas. Cierra puertas y ventanas y coloca toallas o trapos húmedos en las rendijas.
- Si tienes que salir, cubre nariz y boca con un pañuelo o cubreboca. Utiliza lentes de armazón y evita los lentes de contacto para reducir la irritación ocular. En lo posible, usa un trapo o mascarilla húmedos para nariz y boca, lávalos y mójalos con frecuencia. Para los ojos, usa lentes protectores, especialmente si usa lentes de contacto.
- Si padeces alguna enfermedad respiratoria, permanece dentro de tu casa y evita cualquier exposición innecesaria a las cenizas. Preferentemente, debes trasladarte a un sitio donde no haya ceniza.
- Almacena suficiente agua con anterioridad para al menos una semana (4 litros por persona al día); cubre los tinacos, cisternas o depósitos de agua.
- Si cae ceniza dentro del agua, no la bebas ni la utilices en la preparación de alimentos, está contaminada.
- No consumas alimentos en la vía pública. Lava las frutas y verduras que se encuentren a la intemperie.
- Barre o usa pala para limpiar la ceniza de techos, patios, calles y deposítala en bolsas. Para evitar que se tape, nunca arrojes las cenizas al desagüe. Se recomienda humedecer la ceniza ligeramente antes de barrerla, ya que al barrerla en seco se levanta.
- La ceniza puede ser usada para parques, jardines, macetas o tierras de cultivo, ya que es rica en minerales.
- Usa tu radio para obtener información confiable que den las autoridades de Protección Civil sobre la caída de ceniza. No repitas ni crees en rumores.

**FUENTE:** <https://www.gob.mx/cenapred/articulos/protegete-ante-la-caida-de-ceniza-volcanica>



<http://ssm.gob.mx>



Servicios de Salud Morelos



@MorelosSalud

Callejón Borda N°3 Col. Centro C.P. 62000  
Teléfono (777) 312 62 31 / 314 33 36 ext. 222

**Calle Gómez Azcárate No. 205, Col. Lomas de la Selva  
C.P. 62270, Cuernavaca, Morelos. Tel.: 777 102 25 56**